



МОНГОЛ УЛС

ТӨРИЙН БАЙГУУЛЛАГЫН
ГАЗАР ЭЗЭМШИХ ЭРХИЙН
ГЭРЧИЛГЭЭ

Дугаар 000002018

Зоонозын өвчин судлалын үндэсний төв / 9092005 /-д
 (байгууллагын нэр) / (регистрийн дугаар)
 Нийслэлийн Засаг даргын захирамж -ын 20 19 оны 06 сарын 17 өдрийн А/593 тоот
 (шийдвэр гаргагч)
 шийдвэрийг үндэслэн Улаанбаатар Сонгинохайрхан 20
 (аймаг, нийслэл) (сум, дүүрэг) (баг, хороо)
 хаягт
 (судалсны нэр) (хашааны дугаар/ тоот)
 байрлах, нэгж талбарын 1801500603 дугаар бүхий 56537.0 м.кв /га/ газрыг
 /6.6537/
 Эмнэлэг зориулалтаар
 15 жилийн хугацаатай эзэмшүүлж, эрхийн улсын бүртгэлийн Э-2201004478

дугаарт бүртгэж гэрчилгээ олгов.

ГАЗРЫН АСУУДАЛ ЭРХЭЛСЭН
БАЙГУУЛЛАГА / АЛБАНГУШААЛТАН



ТАМГА / ТЭМДЭГ

НИЙСЛЭЛИЙН ГАЗАР ЗОХИОН
БАЙГУУЛАЛТЫН АЛБАНЫ ДАРГА

А.Энхманлай /
(нэр)

20 19 оны 9 сарын 16 өдөр

Хууль зүйн сайдын 2016 оны
А/204 дүгээр тушаалаар батлав.



МОНГОЛ УЛС
ХУУЛИЙН ЭТГЭЭДИЙН
УЛСЫН БҮРТГЭЛИЙН ГЭРЧИЛГЭЭ

000149867

2011.06.09

/ Бүртгэсэн он, сар, өдөр /

9070003046

/ Хувийн хэргийн дугаар /

9092005

/ Регистрийн дугаар /

Зоонозын өвчин судлалын үндэсний төв

Төрийн байгууллага, албан газар, улсын төсөвт
үйлдвэрийн газар

/ Хуулийн этгээдийн нэр, хариуцлагын хэлбэр /

Дүрэм

/ Үүсээн байгуулах баримт бичиг /

Тушаал

А/165

1990.11.16

/ шийдвэрийн нэр /

/ дугаар /

/ он, сар, өдөр /

8412

/ код /

Зоонозын халдварт өвчний тандалт судалгаа, эрдэм шинжилгээ, эрт сэрэмжлүүлэх,
хариу арга хэмжээг зохион байгуулах, хүн амыг халдвараас хамгаалах

/ Үндсэн эрхлэх үйл ажиллагааны чиглэл /

/ код /

/ Туслах эрхлэх үйл ажиллагааны чиглэл /

Хугацаагүй

1

1,497,940.0

/ хугацаа /

/ гишүүдийн тоо /

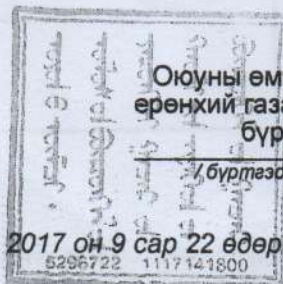
/ өөрийн хөрөнгийн хэмжээ, мянган төгрөгөөр /

Улаанбаатар, Сонгинохайрхан, 20-р хороо, ., Утас1: 70282859, Утас2: , Факс: 70282859

/ хуулийн этгээдийн албан ёсны хаяг /



Гэрчилгээ дахин олгосон



Оюуны өмч, улсын бүртгэлийн
ерөнхий газар Хуулийн этгээдийн
бүртгэлийн газар

/ бүртгэсэн байгууллагын нэр /

2017 он 9 сар 22 өдөр

5296722 111741800

Хуулийн этгээдийн үүсгэн байгуулах баримт бичигт оруулсан нэмэлт өөрчлөлтийн бүртгэл

Д/д	Нэмэлт өөрчлөлтийн агуулга	Бүртгэвэл	
		Огноо	Улсын Ажилтан Гэмдэг
1	Нямдорж овогтой Цогбадрах-а Захирал-р томилсныг бүртгэв.	2017.09.22	Ж.Нямдорж
2	Дахин гэрчилгээ олгов.	2017.09.22	Ж.Нямдорж



Энэхүү гэрчилгээг уурамчаар үйлдсэн итгээгэд Монгол Улсын хуулийн дагуу харуулсан хүчтэйгээр үйлдсэн бол хуучин үй.



Нэгж талбарын дугаар: 1801500603
Улсын бүртгэлийн дугаар: Э-2201004478
Гэрчилгээний дугаар: 2018

ИРГЭН, ХУУЛИЙН ЭТГЭЭДЭД ГАЗАР
ЭЗЭМШҮҮЛЭХ ГЭРЭЭ

2019 оны 09 сарын 16 өдөр

№ 01116-2019/03434

Улаанбаатар Хот

Нэг. Нийтлэг үндэслэл

Монгол Улсын Газрын тухай хууль, Улаанбаатар аймаг /нийслэл/-ийн Засаг даргын 2019 оны 06 сарын 17-ны өдрийн A/593 тоот шийдвэрийг үндэслэн газар эзэмшүүлэгчийг төлөөлж, Улаанбаатар аймаг/хотын Сонгинохайрхан сум/дүүргийн Нийслэлийн газар зохион байгуулалтын алба-ны мэргэжилтэн Төмөрбаатар овогтой Ганчимэг, газар эзэмшигчийг төлөөлж Зоонозын өвчин судлалын үндэсний төв-н Нямдорж овогтой Цогбалрах нар энэхүү гэрээг байгуулав.

Хоёр. Гэрээний нөхцөл

2.1. Газар эзэмшигчид олгосон газрын нийт хэмжээ 56537.0 м2, 5.6537 га
Үүнээс:

Нэгж талбарын тодорхой хэсгийг эзэмших зориулалт	Тухайн зориулалтаар эзэмших газрын хэмжээ	Газар эзэмших хугацаа
Эрүүл мэндийн байгууллага /Эмнэлэг/	56537.0 м2, 5.6537 га	15 жил

2.2. Газрын төлбөрийн хэмжээ:

Нэгжийн үнэ 113.0 төгрөг/үсгээр /
Газрын төлбөрөөс чөлөөлөгдөх талбай /0м²/, чөлөөлөгдөх хувь /0%/
Бүгд үнэ 6388681 төгрөг/үсгээр /
Үүнээс:

1-р улиралд 1597171 төг 3-р улиралд 1597171 төг
2-р улиралд 1597171 төг 4-р улиралд 1597171 төг

2.3. Газрын төлбөрийг улирал бүрийн эхний сарын 25-ны дотор газар эзэмшүүлэгчийн Улаанбаатар Хотын Банк - 2611009722, Хаан Банк - 5176161926, Төрийн сан банк - 100200000943 тоот дансанд шилжүүлж байна.

2.4. Газар эзэмшүүлэх тухай эрх бүхий Засаг даргын шийдвэр гарсан өдрөөр газрын төлбөр хийх хугацааг тогтооно.

2.5. Эрх бүхий байгууллагын шийдвэрээр газрын төлбөрийн хэмжээ өөрчлөгдөх тохиолдолд гэрээнд өөрчлөлт оруулна. Ийнхүү газрын төлбөрийг шинэчлэн тогтоолгоогүй бол зохих зардлыг газар эзэмшигч хүлээнэ.

Гурав. Газар эзэмшигчийн эрх

- 3.1. Гэрээнд заасан зориулалтын дагуу уг газрыг эзэмших, ашиглах;
- 3.2. Газрын төлөв байдал, чанарын улсын хянан баталгааг газар өмчлөгчөөс гаргуулж авах;
- 3.3. Газарт учирсан хохирлыг гэм буруутай этгээдээр тогтоосон журмын дагуу нөхөн төлүүлэх;
- 3.4. Газар эзэмшүүлэх тухай шийдвэр гаргасан этгээдийн зөвшөөрөлтэйгээр эрхийн гэрчилгээгээ бусдад шилжүүлэх, барьцаалах;
- 3.5. Газар эзэмшигч нь газар эзэмшүүлэх тухай шийдвэр гаргасан этгээдийн зөвшөөрөлтэйгээр тухайн газраа бүгдийг нь буюу зарим хэсгийг бусдад ашиглуулж болно.

3.6. Газрын тухай хууль тогтоомж, газар эзэмших гэрээнд заасан үүргээ зохих ёсоор биелүүлж ирсэн бол эрхийн гэрчилгээний хугацаа дуусахад уг газрыг үргэлжлүүлэн эзэмшихээр эрхийн гэрчилгээний хугацааг сунгуулах /Эрхийн гэрчилгээний хүчин төгөлдөр байх хугацаа дуусахаас 30-аас доошгүй хоногийн өмнө эзэмшигч нь хугацаа сунгуулах тухай хүсэлтээ тухайн шатны Засаг даргад гаргах/;

3.7. Газар эзэмших эрхийн гэрчилгээ хүчингүй болсон тохиолдолд эрхийн гэрчилгээг хүчингүй болгосон Засаг даргын шийдвэрийг эрхийн гэрчилгээ эзэмшигч болон барьцаанд авсан этгээд нь хууль бус гэж үзвэл тухайн шийдвэр гарсан өдрөөс хойш ажлын 10 өдрийн дотор шүүхэд гомдол гаргах эрхтэй.

Дөрөв. Газар эзэмшигчийн үүрэг

- 4.1. Газар эзэмших гэрээнд заасан нөхцөл, болзлыг биелүүлэх;
- 4.2. Газрыг үр ашигтай, зохистой ашиглах, хамгаалах, байгаль орчныг хамгаалах тухай хууль тогтоомж болон төрийн эрх бүхий байгууллагаас газар ашиглалттай холбогдуулан тавьсан нийтлэг шаардлагыг биелүүлэх;
- 4.3. Газрын төлөв байдал, чанарын улсын хянан баталгааг тогтоосон журмын дагуу хийлгэж байх/ 5 жилд нэг удаа хийлгэнэ./;
- 4.4. Бусдын газар эзэмшихтэй холбогдсон эрх, хууль ёсны ашиг сонирхлыг зөрчихгүй байх;
- 4.5. Газрын төлбөрийг газрын ашигт шинж чанарыг ашигласан эсэхээс үл хамааран хугацаанд нь төлөх;
- 4.6. Төлбөр төлөх үүргээ хугацаандаа гүйцэтгээгүй тохиолдолд гүйцэтгээгүй үүргийн үнийн дүнгийн 0.5 хувиар хэтэрсэн хоног тутамд алданги төлөх;
- 4.7. Эзэмшлийн газраа бүхэлд нь буюу зарим хэсгийг бусдад ашиглуулах бол эрх бүхий Засаг даргаас зөвшөөрөл авч, энэ тухай улсын бүртгэлд бүртгүүлэх;
- 4.8. Газар эзэмшүүлэгчээс газрын эзэмшил ашиглалттай холбогдуулан тавьсан шаардлагыг цаг тухайд нь биелүүлэх;
- 4.9. Кадастрын зураглал гүйцэтгэх эрх бүхий аж ахуйн нэгж, байгууллага, иргэнийг өөрийн эдлэн газартаа саадгүй нэвтрүүлж, ажиллах, мэдээлэл авах боломжоор хангах
- 4.10. Өөрийн эдлэн газрын хилийн эргэлтийн цэгүүдийг газар дээр нь тэмдэглэсэн тэмдэгтийг хамгаалалтандаа авч, бүрэн бүтэн байдлыг хариуцах
- 4.11. Байгаль орчинд нөлөөлөх байдлын үнэлгээгээр тавигдсан шаардлагыг биелүүлэх
- 4.12. Эдлэн газрын эргэлтийн цэгүүдийг хөдөлгөсөн, нүүлгэн шилжүүлсэн, устгахгүй байх
- 4.13. Геодезийн байнгын цэг, тэмдэгт байрлаж байгаа газарт барилга байгууламж барих, газар шорооны ажил хийхдээ сум, дүүргийн Засаг дарга буюу хил хамгаалах ерөнхий газраар уламжлан геодези, зураг зүйн асуудал эрхэлсэн төрийн захиргааны байгууллагаас зөвшөөрөл авна.
- 4.14. Газар эзэмшүүлэх гэрээг дүгнүүлэх
- 4.15. Барилга байгууламжийн төлөвлөлтийн эскиз зургийг сум болон аймгийн ерөнхий архитектороор батлуулах
- 4.16. Барилга байгууламжийн зураг төсөл нь хот, тосгоны батлагдсан ерөнхий төлөвлөгөө, хэсэгчилсэн ерөнхий төлөвлөгөөний шийдлүүд, олгогдсон газрын хэмжээ, зориулалттай уялдсан байх бөгөөд барилгажих талбай нь тухайн газрын 70 хувиас илүүгүй байна.
- 4.17. Барилгын улаан шугам тавихад Газрын харилцаа, барилга, хот байгуулалтын газрын геодези зураг зүйн асуудал хариуцсан мэргэжилтэнг оролцуулан баталгаажуулах
- 4.18. Гэрээний биелэлт тооцсон дүгнэлтээр илэрсэн зөрчлүүдийг заасан хугацаанд арилгах арга хэмжээ авах
- 4.19. Эзэмшил, ашиглалтанд байгаа болон орчны 50м хүртэлх нийтийн эзэмшлийн зам талбай, ногоон байгууламжид тохижилт, арилчилгаа хийх
- 4.20. Холбогдох хууль тогтоомжоор тогтоосон бусад эрх, үүрэг, хариуцлага хүлээх;

Тав. Газар эзэмшүүлэгчийн үүрэг

- 5.1. Газрыг гэрээнд заасан зориулалтын дагуу эзэмшиж байгаа эсэхийг хянах;
- 5.2. Уг газрыг эзэмшүүлэхийн зэрэгцээ дараахь шаардлагыг газар эзэмшигчид тавих эрхтэй. Үүнд:
 - а. Газрыг үр ашигтай, зохистой ашиглах, хамгаалах, байгаль орчныг хамгаалах тухай хууль тогтоомж болон төрийн эрх бүхий байгууллагаас газар ашиглалттай холбогдуулан тавьсан нийтлэг шаардлагыг биелүүлэх

б. Эзэмшүүлэхээр олгосон газарт зориулалтын бус барилга байгууламж барих, хүн амын амьдрах орчны чанарт сөрөг нөлөө бүхий үйл ажиллагаа явуулахгүй байх

в. Газрыг зориулалтын дагуу эрүүл ахуйн шаардлага хангаж ажиллах

г. Хот тосгоны өнгө үзэмж, эрүүл ахуйн нөхцлийг сайжруулах, газрыг хамгаалах, нөхөн сэргээх шаардлагын дагуу эзэмшилд авсан газрын 10-аас доошгүй хувийг ногоон байгууламжтай байлгана.

д. Барилгын зургийг эрх бүхий мэргэжлийн байгууллагаар хийж гүйцэтгүүлэх ба барилгыг мэргэжлийн байцаагчаар хянуулах

е. Хот байгуулалтын ерөнхий болон хэсэгчилсэн төлөвлөгөөнд өөрчлөлт орсон тохиолдолд газар эзэмших гэрээг цуцлах хүртэл арга хэмжээ авах

5.3. Газрыг гэрээний нөхцөлийн дагуу эзэмшээгүй, энэ талаар тавьсан шаардлагыг биелүүлээгүй буюу Газрын тухай хуулийн 40.1.1-40.1.6 дугаар зүйлд заасан нөхцөл бий болсон тухайлбал:

а. Эрхийн гэрчилгээ эзэмшигч газрын тухай хууль тогтоомж, газар эзэмших гэрээний нөхцөл, болзлыг удаа дараа буюу ноцтой зөрчсөн;

б. Газрыг хүн амын эрүүл мэнд, байгаль хамгаалал, үндэсний аюулгүй байдлын ашиг сонирхолд харшаар ашигласан нь эрх бүхий байгууллагын дүгнэлтээр тогтоогдсон;

в. Шилжүүлж авсан эрхийн гэрчилгээгээ улсын бүртгэлд бүртгүүлж, шинээр гэрээ байгуулаагүй;

г. Байгаль орчинд нөлөөлөх байдлын үнэлгээгээр тавигдсан шаардлагыг биелүүлээгүй;

эрхийн гэрчилгээ эзэмшигч газрын төлбөрөө хугацаанд нь бүрэн төлөөгүй;

е. Хүндэтгэн үзэх шалтгаангүйгээр* гэрээнд заасан зориулалтын дагуу тухайн газраа 2 жил дараалан ашиглаагүй* зэрэг тохиолдолд гэрээг хүчингүй болгож, мөн хуулийн 62 дугаар зүйлд зааснаар хохирлыг нөхөн төлөхийг шаардах;

ё. Өмнөх гэрээний биелэлтээр илэрсэн зөрчлийг арилгуулах

5.4. Газар эзэмшүүлэх гэрээг жил бүр дүгнэх;

5.5. Холбогдох хууль тогтоомжоор олгогдсон бусад эрх, үүрэг, хариуцлага хүлээх;

Зургаа. Газрын талаарх эд хөрөнгийн эрхийн зарим зохицуулалт

6.1. Газар эзэмшигчийн эзэмшилд байгаа тухайн газар дээрх үл хөдлөх эд хөрөнгийн өмчлөх эрх өөр этгээдэд шилжвэл газар эзэмших эрх мөн адил шилжих болно гэж шийдвэрлэнэ.

6.2. Энэхүү гэрээгээр эзэмших газрыг хязгаартай эзэмших эрх бүхий газар ашиглагч байгаа болон ийнхүү ашиглахаар шаардсан бол түүний газар ашиглах нөхцөл, журам нь газрын тухай хуулийн 48-р зүйлд заасан нөхцөлийг дагаж мөрдөх болно. Шаардлагатай гэж үзвэл энэхүү гэрээнд хавсаргаж болно.

6.3. Газар эзэмшигчийн газрыг бүхэлд нь буюу зарим хэсгийг гэрээний хугацаа дуусахаас өмнө эрх бүхий байгууллага улсын тусгай хэрэгцээнд нөхөн олговортойгоор солих буюу эргүүлэн авах тухай шийдвэр гаргавал уг шийдвэрийн үндэслэл болсон талуудын урьдчилсан тохиролцоо болон бусад эрхийн актаар зохицуулна.

6.4. Гэрээний талуудын шаардлагатай гэж үзсэн бусад нөхцөл: Эзэмших эрх бүхий газраа зориулалтын дагуу эзэмшээгүй болон газрын төлбөрөө хугацаанд нь төлж барагдуулаагүй тохиолдолд газар эзэмших эрхийг нь хүчингүй болгох хүртэл арга хэмжээ авч газар дээрх эд хөрөнгийн эрхийн асуудлыг шүүхийн журмаар шийдвэрлэнэ. Мөн зохих зөвшөөрөлгүйгээр газрын хэмжээнд өөрчлөлт оруулсан нөхцөлд газар эзэмших эрхийг цуцлах хүртэл арга хэмжээ авна.

Жич: “хүндэтгэн үзэх шалтгаангүйгээр ...” гэдгийг гэнэтийн давагдашгүй хүчний эсхүл байгалийн тогтолцооны өөрчлөлтөөс тухайн газарт нь эвдрэл, элэгдэл, цөлжилт бий болсон, бусдын хууль бус үйлдэл зэрэг газар эзэмшигчээс хамаарах шалтгаан байхгүй байсныг ойлгоно.

“... зориулалтын дагуу газраа 2 жил дараалан ашиглаагүй” гэдгийг газар эзэмшүүлэх тухай гэрээ хийгдсэнээс хойш хуанлийн бүтэн 2 жилийн дотор газар эзэмшигч нь тухайн газар дээрээ гэрээнд заасан нөхцөл, болзол, зориулалтын дагуу тодорхой үйлдвэрлэл, үйлчилгээ эрхлээгүй /барилга, байгууламж, зам талбай бариагүй, тариалан эрхлээгүй г. м/ байхыг ойлгоно.

Долоо. Бусад зүйл

- 7.1. Гэрээ нь газар эзэмшигчид газрыг актаар хүлээлгэн өгч, эрх бүхий Засаг дарга газар эзэмших эрхийн гэрчилгээ олгосон өдрөөс эхлэн хүчин төгөлдөр болж мөрдөгдөнө.
- 7.2. Газар эзэмшүүлэх гэрээг талууд жил бүр дүгнэх ба газар эзэмшигч гэрээний биелэлтийг жил бүрийн 06-р сарын 25-ны дотор багтаан тайлагнаж, газар эзэмшүүлэгч 07-р сарын 01-ний дотор багтаан дүгнэнэ.
- 7.3. Газар эзэмшүүлэх гэрээг дүгнүүлээгүй, өмнөх гэрээний биелэлт тооцсон дүгнэлтээр илэрсэн зөрчлүүдийг арилгах арга хэмжээ аваагүй, дахин давтагдсан тохиолдолд Газрын тухай хууль тогтоомжийн дагуу газар эзэмших, эрхийн гэрчилгээг хүчингүй болгох саналыг холбогдох албан тушаалтанд уламжлан шийдвэрлүүлнэ.
- 7.4. Энэхүү гэрээтэй холбоотой бусад асуудлыг Монгол Улсын холбогдох хууль тогтоомжийн дагуу шийдвэрлэнэ.
- 7.5. Газар олгох техникийн нөхцөл болон холбогдох мэргэжлийн байгууллагуудын дүгнэлтийн дагуу тухайн газар дээр байрлаж буй инженерийн шугам сүлжээг холбогдох байгууллагаас зөвшөөрөл авсаны үндсэн дээр нүүлгэн шилжүүлэх ба түүнтэй холбогдон гарах зардлыг газар эзэмших эрх авсан байгууллага, аж ахуйн нэгж, иргэн хариуцна.

Гэрээний талуудын албан ёсны хаяг, харилцах утас:

Газар эзэмшүүлэгч;

Нийслэлийн газар зохион байгуулалтын алба

Чингэлтэй дүүрэг, 1-р хороо, Ц. Жигжиджавын гудамж-7/1 Хангарьд ордон 2 ба 3 давхар

Утас: 70110289, 325209,

329248

Газар эзэмшигч: **Нямдорж овогтой Цогбадрах**

Газрын байршил: **Улаанбаатар Сонгинохайрхан дүүрэг, 20 дугаар хороо**

Газар эзэмшигчийн хаяг: **Сонгинохайрхан дүүрэг, 20-р хороо.**

Регистр / улсын бүртгэл /-ийн дугаар: **/9092005/**

Банк, дансны дугаар:

Харилцах утас: **70282859, 91119388**

ГЭРЭЭ БАЙГУУЛСАН:

Газар эзэмшүүлэгчийг төлөөлж:

Нийслэлийн газар зохион байгуулалтын
албаны дарга

А.Энхманлай/




Газар зохион байгуулагч
Төмөрбаатар овогтой Ганчимэг

гарын үсэг /.../...../тамга/

Газар эзэмшигчийг төлөөлж:

Зоонозын өвчин судлалын үндэсний төв-н
захирагч **Нямдорж овогтой Цогбадрах**

/гарын үсэг/ -.../тамга/



Энэхүү гэрээний нэг хувийг 1801500603 дугаар бүхий нэгж талбарын хувийн хэрэгт хадгалав.

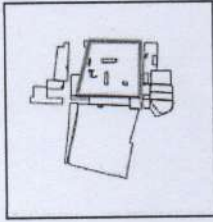
Нийслэлийн үйлчилгээний нэгдсэн төв

Нэгж талбарын дугаар: 1801500603 Эрхийн төрөл: эзэмших

Регистрийн дугаар: 9092005 Хуулийн этгээдийн нэр: Зоонозын өвчин судлалын үндэсний төв

ХАЯГ: Аймаг/Хот: Улаанбаатар Гудамж: Моносын урд	Сум/Дүүрэг: Сонгинохайрхан	Баг/Хороо: 20-р хороо	Кадастрын муж: 8015
--	----------------------------	-----------------------	---------------------

Орчны тойм

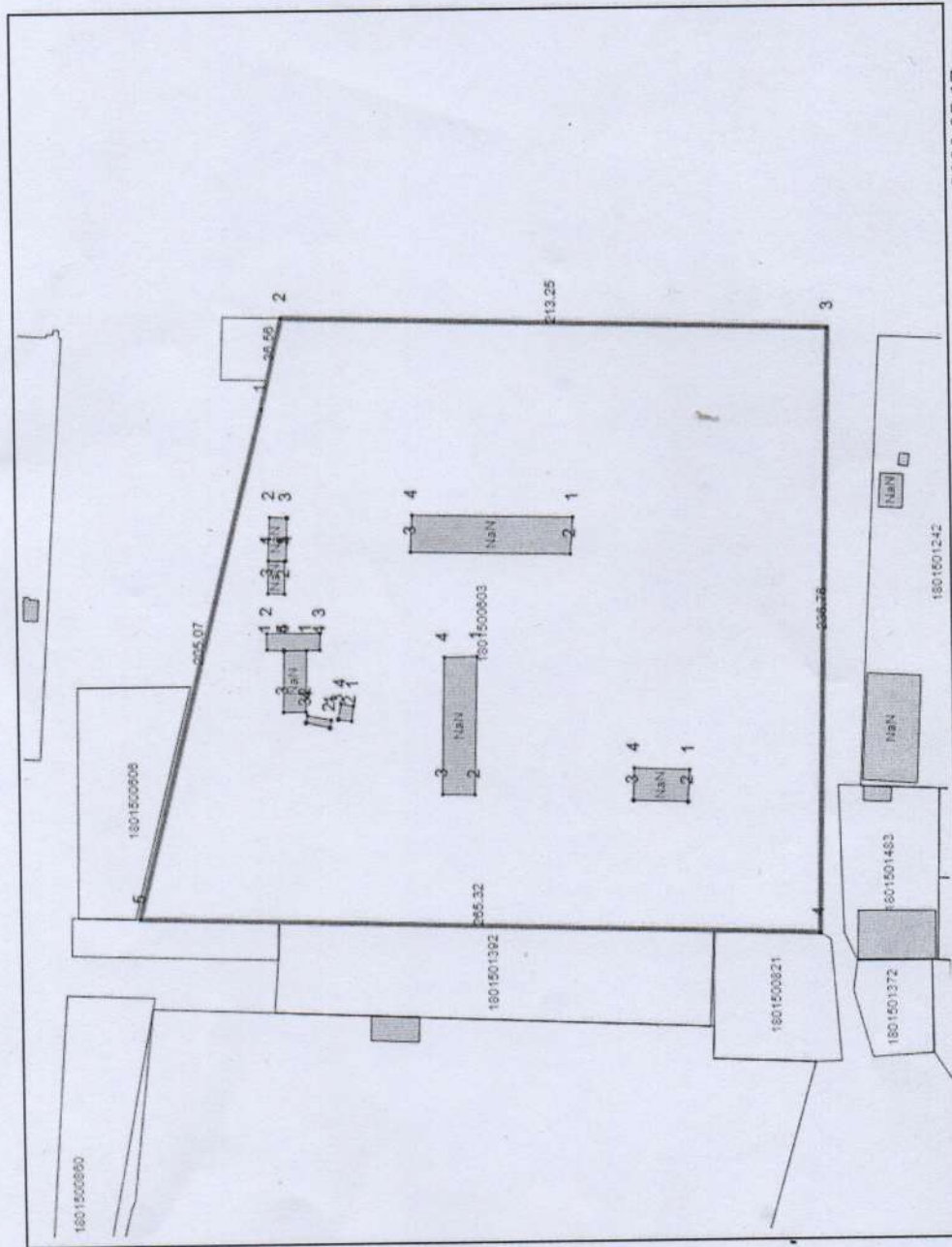


Масштаб = 1: 27084

Координатын систем:

WGS84/UTM 48N

EPSG: 32648



Талбайн хэмжээ: 56537 квадрат метр



Энэхүү кадастрын зураг нь газар эзэмших, ашиглах эрхийн гэрчилгээ болон гэрээний хамт хүчин төгөлдөр болно.

www.egaza.gov.mn

Хэвлэсэн огноо: 2022-05-17

Зургийн масштаб = 1:2314 (1 сантиметрт 23.14 метр багтана)

Нэгж талбарын дугаар: 1801500603

ХАЯГ: Аймаг/Хот: Улаанбаатар

Гудамж: Моносын урд Тоот:

Сум/Дүүрэг: Сонгинохайрхан

Баг/Хороо: 20-р хороо

Кадастрын муж: 8015

Нэгж талбар

№	X	Y	Урт
1	633199.01	5306856.82	205.07
2	633399.38	5306811.75	36.56
3	633435.20	5306804.18	213.25
4	633434.48	5306591.22	236.76
5	633197.32	5306591.86	265.32

Барилга

№	X	Y	Урт	Дугаар	Талбай
5:81.1	633279.82	5306792.53	9.64	5:81	27
5:81.2	633278.01	5306783.07	2.87		
5:81.3	633275.19	5306783.63	9.53		
5:81.4	633277.14	5306792.94	2.71		
5:94.1	633284.48	5306779.52	5.12	5:94	31
5:94.2	633283.81	5306774.44	6.06		
5:94.3	633277.80	5306775.24	5.17		
5:94.4	633278.56	5306780.35	5.96		
5:69.1	633339.97	5306808.34	6.58	5:69	86
5:69.2	633339.89	5306801.77	12.97		
5:69.3	633326.90	5306801.70	6.74		
5:69.4	633327.21	5306808.42	12.74		
5:29.1	633339.89	5306801.77	6.58	5:29	121
5:29.2	633339.97	5306808.34	17.12		
5:29.3	633357.11	5306808.04	6.88		
5:29.4	633357.04	5306801.17	17.11		
5:29.5	633339.90	5306801.13	0.64		
5:42.1	633305.22	5306801.78	6.92	5:42	137
5:42.2	633305.14	5306808.69	6.53		
5:42.3	633311.68	5306808.69	20.90		
5:42.4	633311.93	5306787.81	6.53		
5:42.5	633305.39	5306787.81	13.99		
5:14.1	633305.22	5306801.78	8.86	5:14	214
5:14.2	633305.31	5306792.93	24.20		
5:14.3	633281.07	5306793.09	8.81		
5:14.4	633280.99	5306801.90	24.19		
5:07.1	633260.71	5306664.62	21.49	5:07	266
5:07.2	633260.38	5306643.16	12.40		
5:07.3	633247.97	5306643.49	21.49		
5:07.4	633248.30	5306664.95	12.40		
5:15.1	633303.21	5306739.15	12.78	5:15	679
5:15.2	633303.88	5306726.41	54.25		
5:15.3	633249.54	5306726.75	12.42		
5:15.4	633249.54	5306739.15	53.58		
5:53.1	633358.56	5306752.23	63.12	5:53	904
5:53.2	633358.56	5306689.19	14.44		

Нэгж талбарын дугаар: 1801500603

ХАЯГ: Аймаг/Хот: Улаанбаатар Сум/Дүүрэг: Сонгинохайрхан Баг/Хороо: 20-р хороо Кадастрын муж: 8015

Гудамж: Моносын урд Тоот:

№	X	Y	Урт	Дугаар	Талбай
Б.53.3	633344.14	5306690.20	62.45		
Б.53.4	633344.14	5306752.56	14.40		